

23
Ann R3

दिल्ली राजपत्र

Delhi Gazette



असाधारण
EXTRAORDINARY
प्राधिकार से प्रकाशित
PUBLISHED BY AUTHORITY

सं. 188]
No. 188]

दिल्ली, बृहस्पतिवार, नवम्बर 1, 2007/कार्तिक 10, 1929
DELHI, THURSDAY, NOVEMBER 1, 2007/KARTIKA 10, 1929

[रा.रा.क्षे.दि. सं. 210
[N.C.T.D. No. 210

भाग—IV
PART—IV

राष्ट्रीय राजधानी राज्य क्षेत्र, दिल्ली सरकार
GOVERNMENT OF THE NATIONAL CAPITAL TERRITORY OF DELHI

भूमि व भवन विभाग

अधिसूचनाएँ

दिल्ली, 1 नवम्बर, 2007

सं. फा. 9(104)/07/भू. व भ./भू.अ./एमआरटीएस(द.)/11003.—जबकि, दिल्ली के उपराज्यपाल को यह प्रतीत होता है कि सार्वजनिक प्रयोजन एवं सार्वजनिक ध्येय पर सरकार द्वारा दिल्ली एम.आर.टी.एस. परियोजना फेस-2, के अंतर्गत कुतुब मीनार-गुडगांव कॉरीडोर के लिए घिटोनी में डिपो के निर्माण हेतु भूमि प्राप्त किया जाना है। अतः, इसके द्वारा यह अधिसूचित किया जाता है कि निम्नलिखित इलाके में भूमि का उक्त प्रयोजन के लिए अधिग्रहण किया जाना है।

यह घोषणा भूमि अधिग्रहण अधिनियम, 1894 की धारा 6 के उपबंधों के अधीन सर्वसंबंधित के लिए प्रचालित की जाती है, जिसके लिए भूमि अधिग्रहण अधिनियम, 1894 की धारा 4 के अंतर्गत अधिसूचना संख्या फा. 9(104)/2007/भू. व भ./भू.अ./एमआरटीएस(द.)/7049 दिनांक 10-8-2007 के द्वारा की जा चुकी है और उक्त अधिनियम की धारा 7 के उपबंधों के अधीन दिल्ली के भूमि अधिग्रहण कलेक्टर (दक्षिण) को उक्त भूमि का अधिग्रहण के लिए आदेश लेने के लिए इसके द्वारा निर्देश दिया जाता है।

भूमि के नक्शे का अवलोकन दिल्ली के भूमि अधिग्रहण कलेक्टर (दक्षिण) के कार्यालय में किया जा सकता है।

विशिष्ट विवरण

गांव का नाम	कुल क्षेत्र (वर्ग मी.)	खसरा नं.	क्षेत्र (वर्ग मी.)
सुल्तानपुर	16468.76		
432मिन (1762.29 वर्ग मी.), 433मिन (2685.41 वर्ग मी.), 436मिन (2017.37 वर्ग मी.), 516मिन (2460.57 वर्ग मी.), 517मिन (2320 वर्ग मी.), 507मिन (5006.25 वर्ग मी.), 503मिन (116.14 वर्ग मी.), 506मिन (105.72 वर्ग मी.).			

**LAND AND BUILDING DEPARTMENT
NOTIFICATIONS**

Delhi, the 1st November, 2007

No. F. 9(104)/07/L&B/LA/MRTS(S)/11003.—Whereas the Lt. Governor, Delhi is satisfied that land is required to be taken by Government at the public expense for a public purpose namely for construction of Depot at Ghitorni in connection with Qutub Minar—Gurgaon Corridor of Delhi MRTS Project Phase II. It is hereby notified that the land in the locality described below is required for the above purpose.

This declaration is made under the provisions of Section 6 of the Land Acquisition Act, 1894, in respect of the land notified U/s 4 of L.A. Act, 1894 vide Notification No. F.9(104)/07/L&B/LA/MRTS(S)/7049 dated 10-08-2007 to all whom it may concern. Under the provisions of Section 7, of the said Act, the Land Acquisition Collector (South), Delhi is hereby directed to take orders for the acquisition of the said land.

A plan of the land may be inspected at the office of the Land Acquisition Collector (South) Delhi.

SPECIFICATION

Village	Total Area Sq. Mtrs.	Khasra No.	Area Sq. Mtrs.
Sultanpur	16468.76		
432 min (1762.29 Sqm), 433 min (2685.41 Sqm), 436 min (2017.37 Sqm), 516 min (2460.57 Sqm), 517 min (2320 Sqm), 507 min (5006.25 Sqm), 503 min (116.14 Sqm), 506 min (105.72 Sqm).			

सं. फा. 9(104)/07/भू. व भ./भू.अ./एमआरटीएस(द)/11004.—भूमि अधिग्रहण अधिनियम, 1894 की धारा 17 की उप-धारा (1) के द्वारा प्रदत्त शक्तियों का प्रयोग करते हुए, दिल्ली के उपराज्यपाल भूमि अधिग्रहण कलेक्टर (दक्षिण), दिल्ली को सहर्ष निर्देश देते हैं कि वे उक्त अधिनियम की धारा 9 की उप-धारा (1) के अधीन इस सूचना के प्रकाशन के 15 दिन की समाप्ति पर ऐसी भूमि पर कब्जा कर लें जिसका विशिष्ट विवरण अधिसूचना संख्या एफ. 9(104)/07/भू. व भ./भू.अ./एमआरटीएस(द)/7049 दिनांक 10-8-2007 धारा 4 एवं संख्या एफ. 9(104)/07/भू. व भ./भू.अ./एमआरटीएस(द)/11003 दिनांक 1-11-2007 धारा 6 में दिया हुआ है।

राष्ट्रीय राजधानी क्षेत्र दिल्ली के उपराज्यपाल
के आदेश से तथा उनके नाम पर,
ताराचन्द नाख, अतिरिक्त सचिव

No. F. 9(104)/07/L&B/LA/MRTS(S)/11004.—In exercise of the powers conferred by sub-section (1) of Section 17 of the Land Acquisition Act, 1894, the Lt. Governor, Delhi is pleased to direct the Land Acquisition Collector (South), Delhi to take possession of land, the specification of which is given in the notification No. F. 9(104)/07/L&B/LA/MRTS(S)/7049 dated 10-8-2007 under Section 4 and No. F. 9(104)/07/L&B/LA/MRTS(S)/11003 dated 1-11-2007 under Section 6 of the said Act on expiry of 15 days from publication of the notice under sub-section (1) of Section 9 of the said Act.

By Order and in the Name of the
Lt. Governor of the National Capital Territory of Delhi,
T. C. NAKH, Addl. Secy.

पुरातत्व विभाग

अधिसूचनाएँ

दिल्ली, 1 नवम्बर, 2007

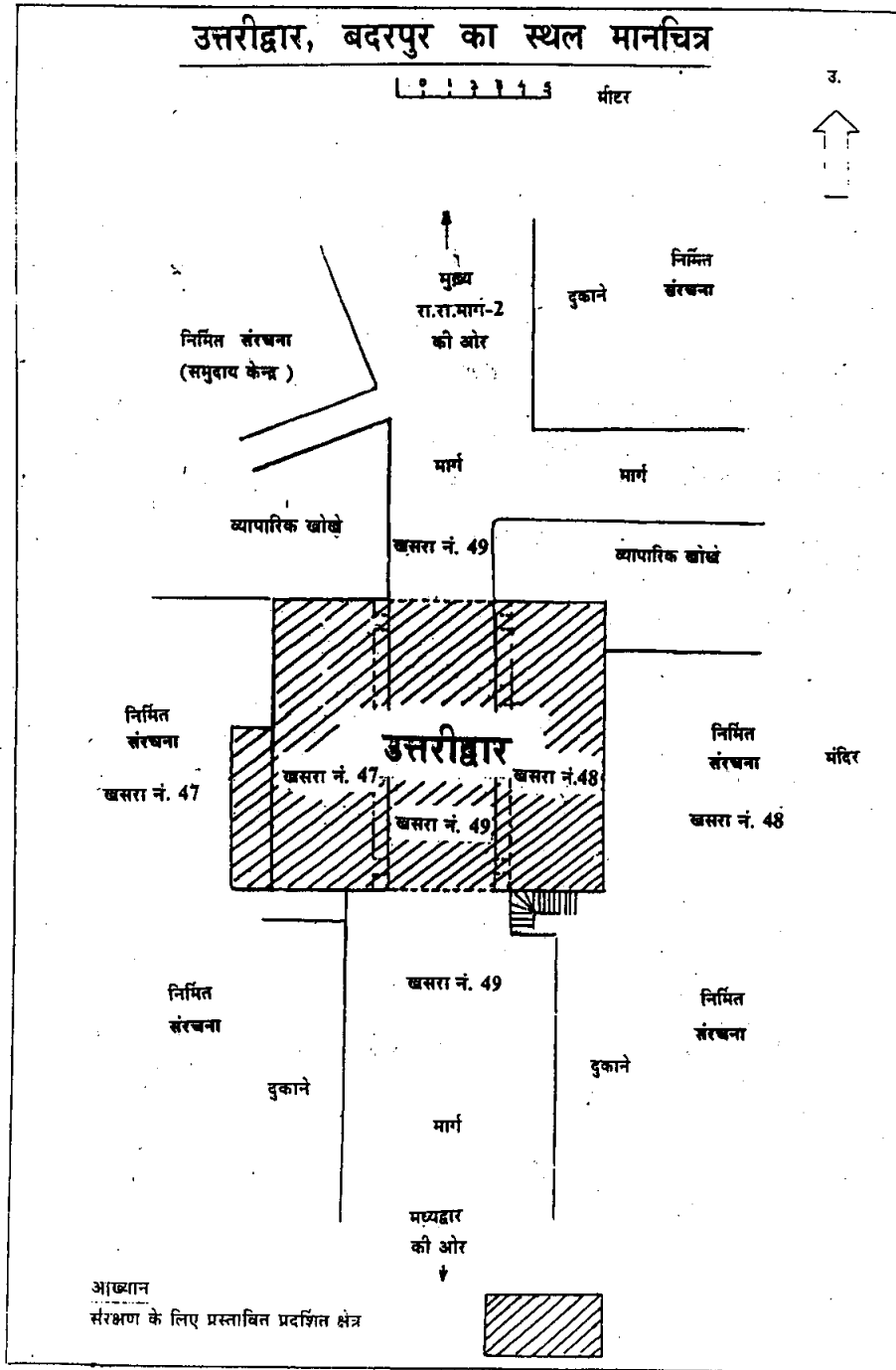
सं. फा. 3(25)/2006/मोनू(i)/1230.—जबकि राष्ट्रीय राजधानी क्षेत्र दिल्ली सरकार ने अधिसूचना सं. फा. 3(25)/2006-मोनू(i)/2366 दिनांक 5 सितम्बर, 2006 द्वारा दिल्ली पुरातन एवं ऐतिहासिक स्मारक तथा पुरातत्त्वीय स्थल और अवशेष अधिनियम, 2004 (2005 का दिल्ली अधिनियम 9) की धारा 4 की उप-धारा (1) के अधीन सौंपी गई शक्तियों का प्रयोग करते हुए उक्त अधिसूचना के साथ संलग्न स्थल मानचित्रों तथा अनुसूचियों में विनिर्दिष्ट संस्मारकों को संरक्षित करने के अपने आशय की अधिसूचना दी थी और उक्त अधिसूचना की प्रतिलिपियां उक्त संस्मारकों पर एवं इनके निकट सहज दृश्य स्थानों पर चिपका दी गई थीं तथा उक्त संस्मारकों में रुचि लेने वाले सभी व्यक्तियों से इनको संरक्षित घोषित करने से संबंधित आपत्तियां एवं सुझाव, राजकीय राजपत्र में इस अधिसूचना को जारी किए जाने की तारीख से दो महीने की अवधि के भीतर आमंत्रित की गई थीं ;

और जबकि उक्त राजपत्र अधिसूचना की प्रतिलिपियां 5 सितम्बर, 2006 को जनता को उपलब्ध करा दी गई थीं ;

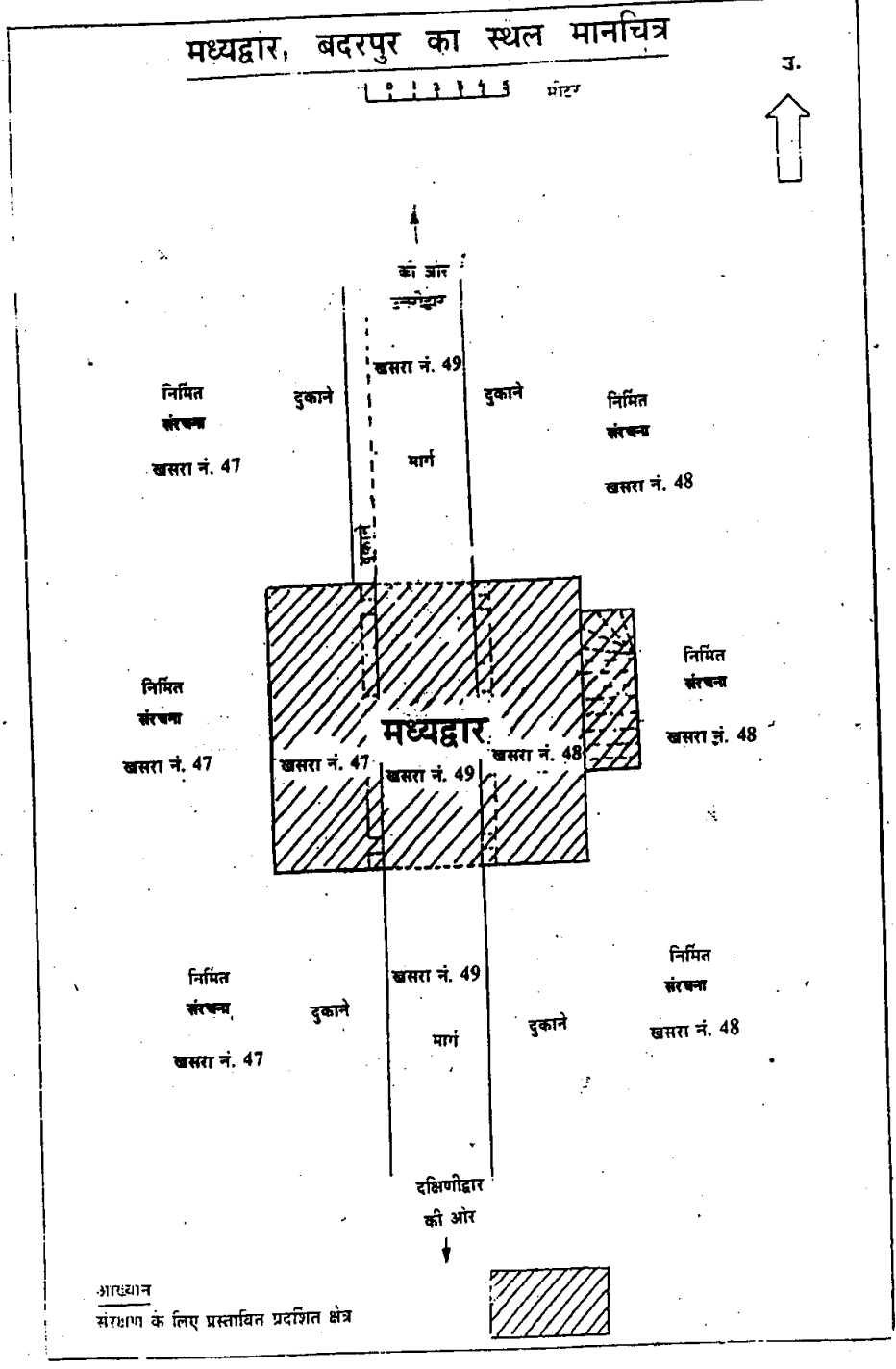
और जबकि उक्त प्रस्ताव के लिए जनता से प्राप्त आपत्तियों एवं सुझावों पर इस सरकार द्वारा विचार किया गया ;

अतः, अब, राष्ट्रीय राजधानी क्षेत्र दिल्ली सरकार, दिल्ली पुरातन एवं ऐतिहासिक स्मारक तथा पुरातत्त्वीय स्थल और अवशेष अधिनियम, 2004 (2005 का दिल्ली अधिनियम 9) की धारा 4 की उप-धारा (3) द्वारा प्रदत्त शक्तियों का प्रयोग करते हुए एतद्वारा इसके साथ संलग्न उक्त स्थल मानचित्रों तथा अनुसूचियों में विनिर्दिष्ट संस्मारकों को संरक्षित घोषित करती है।

अनुसूची									
राज्य	जिला	तहसील	इलाका	स्मारक का नाम	खसरा संख्या	क्षेत्रफल	स्वामित्व	सीमाएँ	
(1)	(2)	(3)	(4)	(5)	(6)	(7)	(8)	(9)	
दिल्ली	दिल्ली	कालकाजी	बदरपुर	उत्तरीद्वार	47 (खण्ड) 164 व. मी. 48 (खण्ड) 49 (खण्ड)	ग्राम सभा (गैर-मुमकिन आबादी) सरकार दौलतमदार	उत्तर पूर्व दक्षिण पश्चिम	मार्ग निर्मित संरचना मार्ग निर्मित संरचना	



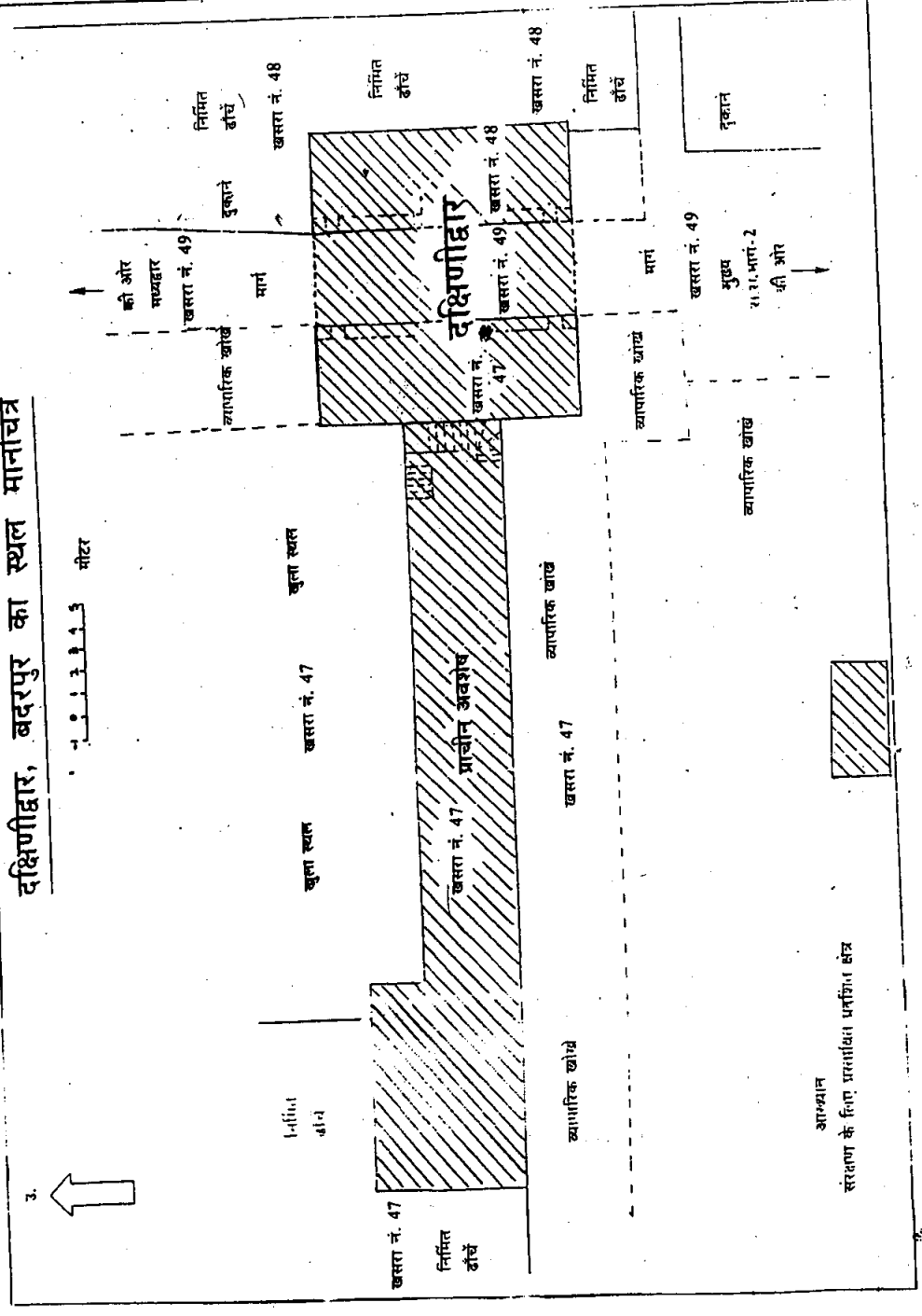
अनुसूची								
राज्य	जिला	तहसील	इलाका	स्मारक का नाम	खसरा संख्या	क्षेत्रफल	स्वामित्व	सीमाएं
(1)	(2)	(3)	(4)	(5)	(6)	(7)	(8)	(9)
दिल्ली	दिल्ली	कालकाजी	बदरपुर	मध्यद्वार	47 (खण्ड) 164 व. मी. 48 (खण्ड) 49 (खण्ड)	ग्राम सभा (गैर-मुमकिन आबादी) सरकार दौलतमदार	उत्तर पूर्व दक्षिण पश्चिम	मार्ग निर्मित संरचना मार्ग निर्मित संरचना



अनुसूची

राज्य	जिला	तहसील	इलाका	स्मारक का नाम	खसरा संख्या	क्षेत्रफल	स्वामित्व	सीमाएं
(1)	(2)	(3)	(4)	(5)	(6)	(7)	(8)	(9)
दिल्ली	दिल्ली	कालकाजी	बदरपुर	दक्षिणीद्वार एवं चारदीवारी अवशेष	47(खण्ड) 48(खण्ड) 49(खण्ड)	328.50 व.मी.	ग्राम सभा (गैर-मुमकिन आबादी) सरकार दौलतमदार	उत्तर मार्ग एवं खुला स्थल पूर्व निर्मित संरचना दक्षिण मार्ग एवं व्यापारिक खोखे पश्चिम निर्मित संरचना

दक्षिणीद्वार, बदरपुर का स्थल मानचित्र



DEPARTMENT OF ARCHAEOLOGY

NOTIFICATIONS

Delhi, the 1st November, 2007

No. F. 3(25)/2006/Monu.(i)/1230.—Whereas, the Government of the National Capital Territory of Delhi vide notification No. F. 3 (25)/2006/Monu.(i)/2366 dated the 5th September 2006 issued under sub-section (1) of Section 4 of the Delhi Ancient and Historical Monuments and Archaeological Sites and Remains Act, 2004 (Delhi Act 9 of 2005) notified its intention to declare the monuments specified in the Schedules and the Site Plans annexed thereto, to be protected monuments and the copies of aforesaid notifications were affixed in a conspicuous place on and near the said monuments, inviting objections and suggestions from all persons likely to be interested in any such monuments, within a period of two months from the date on which the copies of the Gazette pertaining to the said notifications were made available to the public;

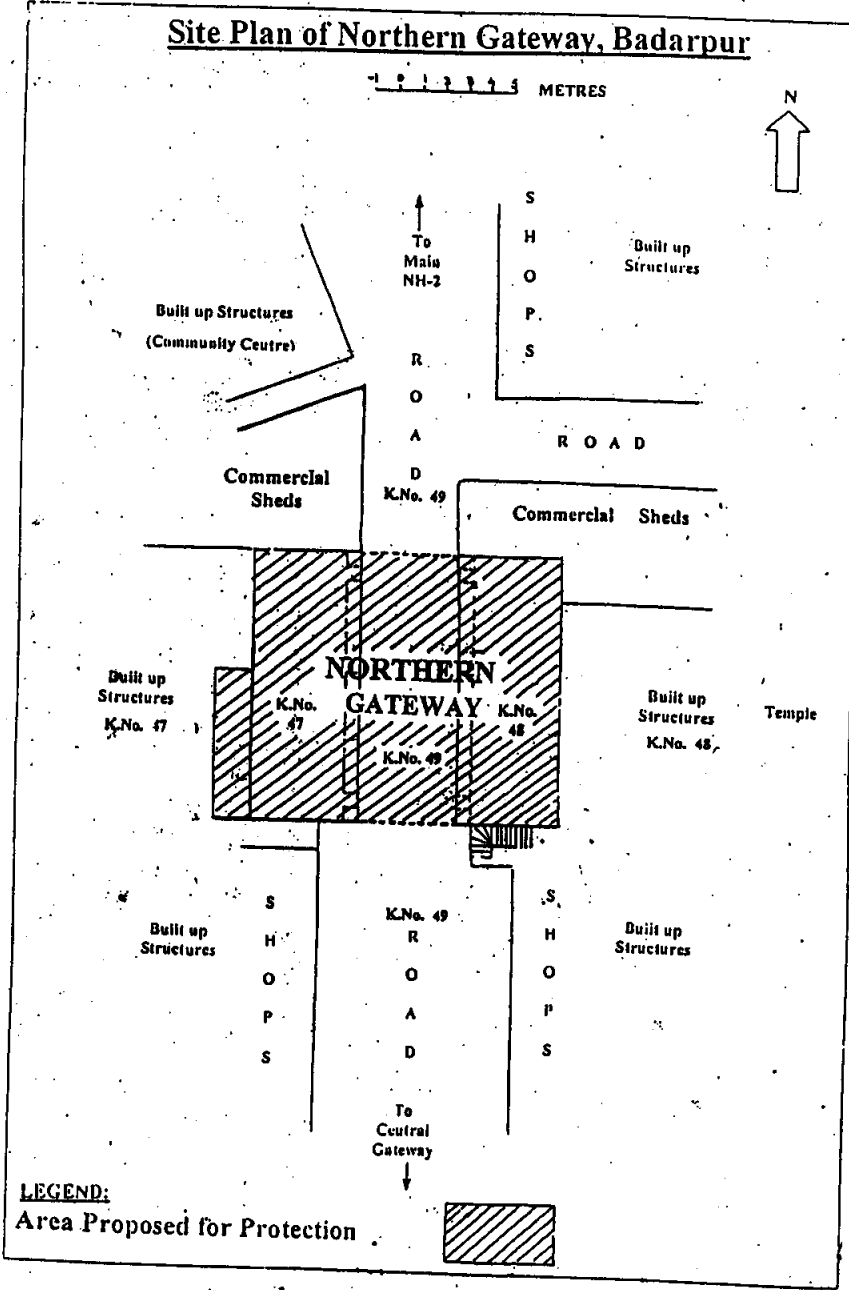
And whereas, the copies of the said Gazette were made available to the public on the 5th September 2006;

And whereas, objections and suggestions received from the public to the said proposal have been considered by this Government;

Now, therefore, in exercise of the powers conferred by sub-section (3) of Section 4 of the Delhi Ancient and Historical Monuments and Archaeological Sites and Remains Act, 2004 (Delhi Act 9 of 2005), the Government of the National Capital Territory of Delhi hereby declares the monuments specified in the Schedules and Site Plans annexed hereto, to be the protected monuments for the purpose of said Act.

SCHEDULE

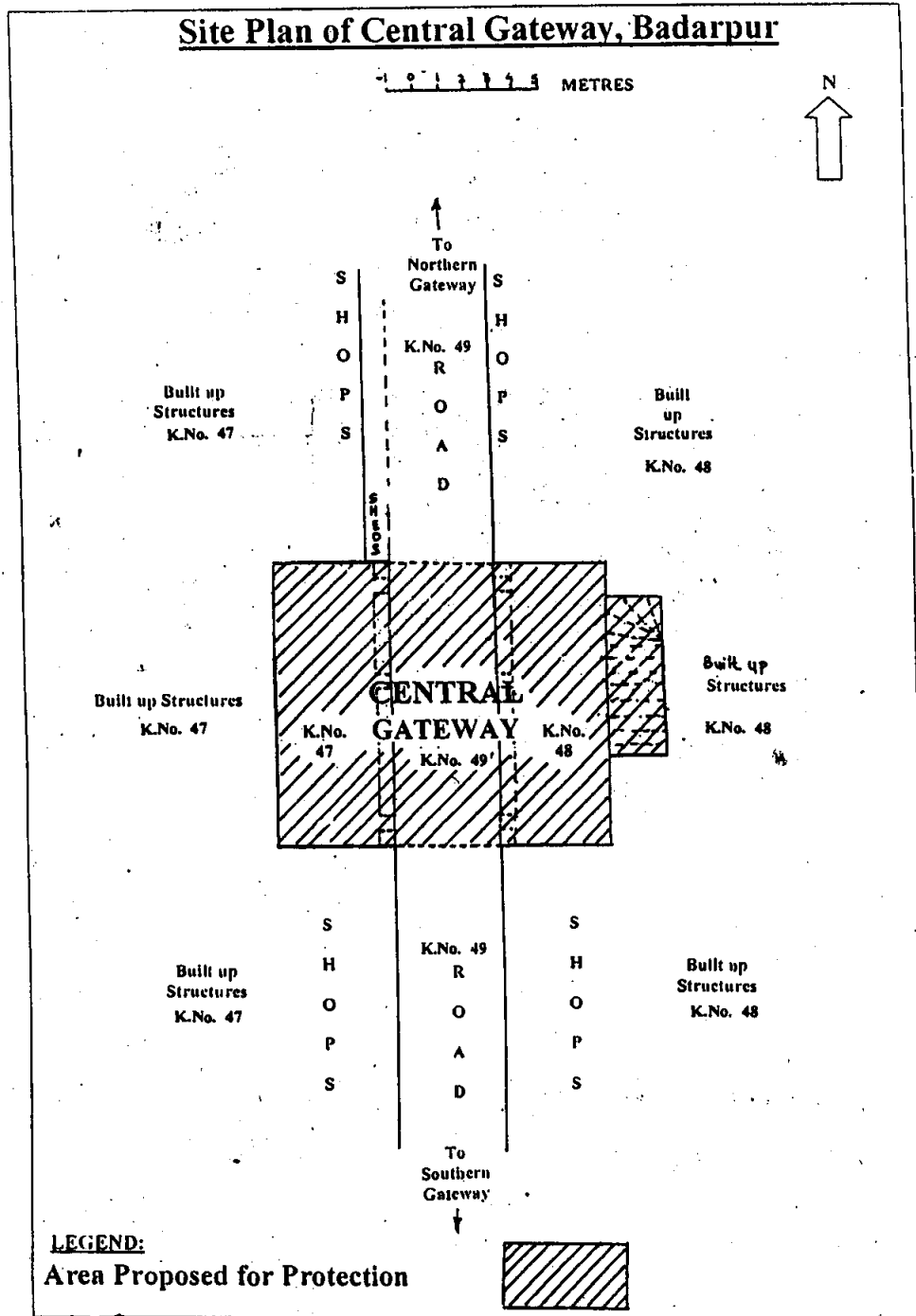
State	District	Tehsil	Locality	Name of the monument	Khasra No.	Area	Ownership	Boundaries
(1)	(2)	(3)	(4)	(5)	(6)	(7)	(8)	(9)
Delhi	Delhi	Kalkaji	Badarpur	Northern Gateway	47(part) 48 (part) 49 (part)	164 Sq. Mt.	Gram Sabha (Gair-Mumkin Abadi) Sarkar Daulatmadar (Government)	North : Road East : Built-up structures South : Road West : Built-up structures



3D

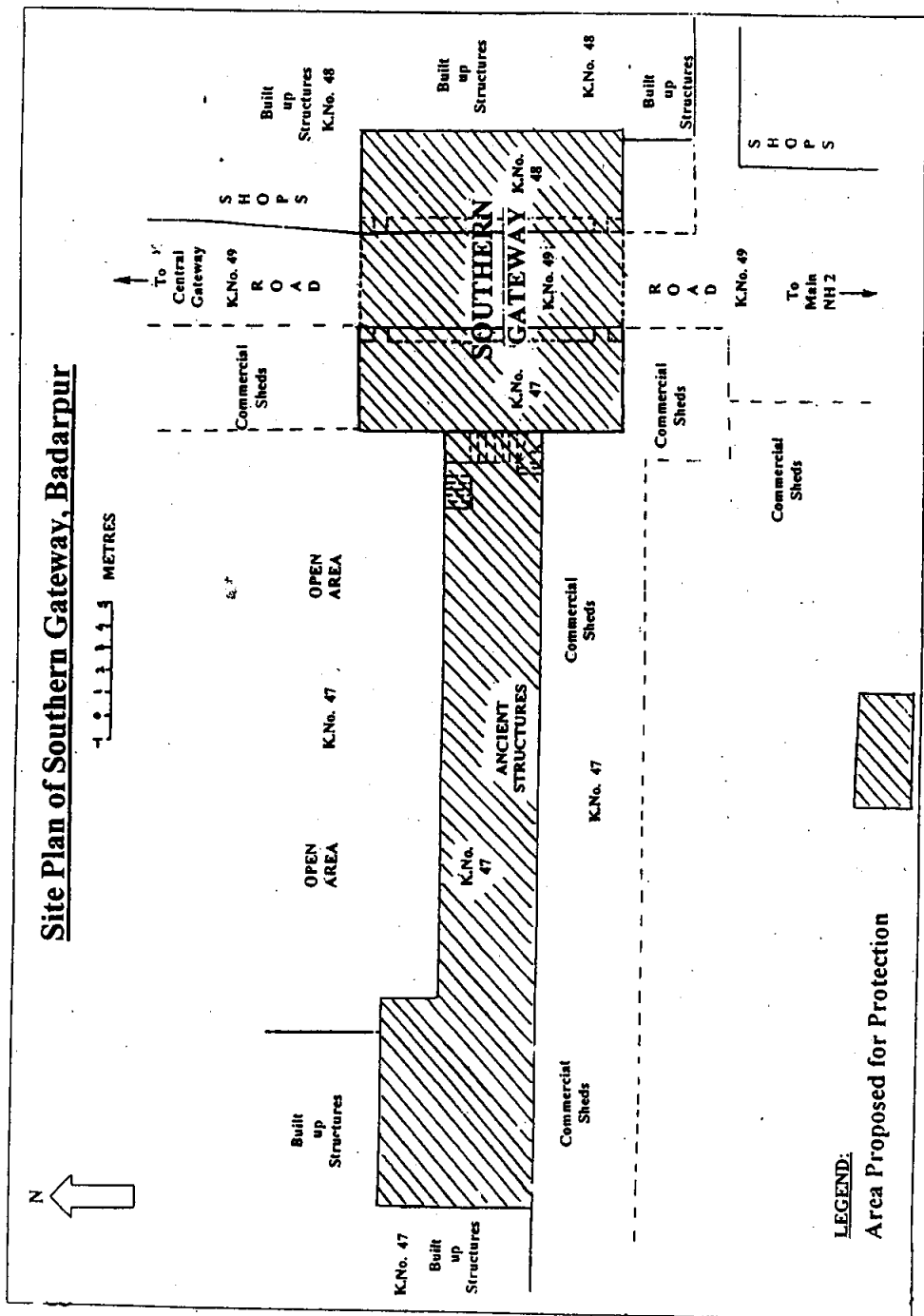
SCHEDULE

State	District	Tehsil	Locality	Name of the monument	Khasra No.	Area	Ownership	Boundaries
(1)	(2)	(3)	(4)	(5)	(6)	(7)	(8)	(9)
Delhi	Delhi	Kalkaji	Badarpur	Central Gateway	47(part) 48 (part) 49 (part)	164 Sq. Mt.	Gram Sabha (Gair-Mumkin Abadi) Sarkar Daulatmadar (Government)	North : Road East : Built-up structures South : Road West : Built-up structures



SCHEDULE

State	District	Tehsil	Locality	Name of monument	Khasra No.	Area	Ownership	Boundaries
(1)	(2)	(3)	(4)	(5)	(6)	(7)	(8)	(9)
Delhi	Delhi	Kalkaji	Badarpur	Southern Gateway and Enclosure Remains	47(part) 48 (part) 49 (part)	328.50 Sq. Mt.	Gram Sabha (Gair-Mumkin Abadi) Sarkar Daulatmadar (Government)	North : Road & open area East : Built-up structures South : Road & Commercial sheds West : Built-up structures



4446 DG/07- 2

सं. फा. 3(25)/2006/मोनू (ii)/1231.—जबकि राष्ट्रीय राजधानी क्षेत्र दिल्ली सरकार ने अधिसूचना सं. फा. 3(25)/2006-मोनू(ii)/2367 दिनांक 5 सितम्बर, 2006 द्वारा दिल्ली पुरातन एवं ऐतिहासिक स्मारक तथा पुरातत्त्वीय स्थल और अवशेष अधिनियम, 2004 (2005 का दिल्ली अधिनियम 9) की धारा 4 की उप-धारा (1) के अधीन सौंपी गई शक्तियों का प्रयोग करते हुए उक्त अधिसूचना के साथ संलग्न स्थल मानचित्रों तथा अनुसूचियों में विनिर्दिष्ट संस्मारकों को संरक्षित करने के अपने आशय की अधिसूचना दी थी और उक्त अधिसूचना की प्रतिलिपियाँ उक्त संस्मारकों पर एवं इनके निकट सहज दृश्य स्थानों पर चिपका दी गई थीं तथा उक्त संस्मारकों में रुचि लेने वाले सभी व्यक्तियों से इनको संरक्षित घोषित करने से संबंधित आपत्तियाँ एवं सुझाव, राजकीय राजपत्र में इस अधिसूचना को जारी किए जाने की तारीख से दो महीने की अवधि के भीतर आमंत्रित की गई थीं ;

और जबकि उक्त राजपत्र अधिसूचना की प्रतिलिपियाँ 5 सितम्बर, 2006 को जनता को उपलब्ध करा दी गई थीं;

और जबकि इस सरकार द्वारा उक्त प्रस्ताव के लिए जनता से कोई आपत्ति एवं सुझाव प्राप्त नहीं हुए;

अतः, अब, राष्ट्रीय राजधानी क्षेत्र दिल्ली सरकार दिल्ली पुरातन एवं ऐतिहासिक स्मारक तथा पुरातत्त्वीय स्थल और अवशेष अधिनियम, 2004 (2005 का दिल्ली अधिनियम 9) की धारा 4 की उप-धारा (3) द्वारा प्रदत्त शक्तियों का प्रयोग करते हुए एदतद्वारा इसके साथ संलग्न उक्त स्थल मानचित्रों तथा अनुसूचियों में विनिर्दिष्ट संस्मारकों को संरक्षित घोषित करती है।

अनुसूची

राज्य	जिला	तहसील	इलाका	स्मारक का नाम	खसरा संख्या	क्षेत्रफल	स्वामित्व	सीमाएं
(1)	(2)	(3)	(4)	(5)	(6)	(7)	(8)	(9)
दिल्ली	दिल्ली	कालकाजी	बदरपुर	कोसमीनार	27// 12/1/1	55.08 व.मी.	सरकार भू. व. भ.	उत्तर : डी.डी.ए. पार्क पूर्व : डी.डी.ए. पार्क दक्षिण : मार्ग, निर्मित संरचना पश्चिम : खुला स्थल अस्थायी ढांचे

कोसमीनार, बदरपुर का स्थल मानचित्र

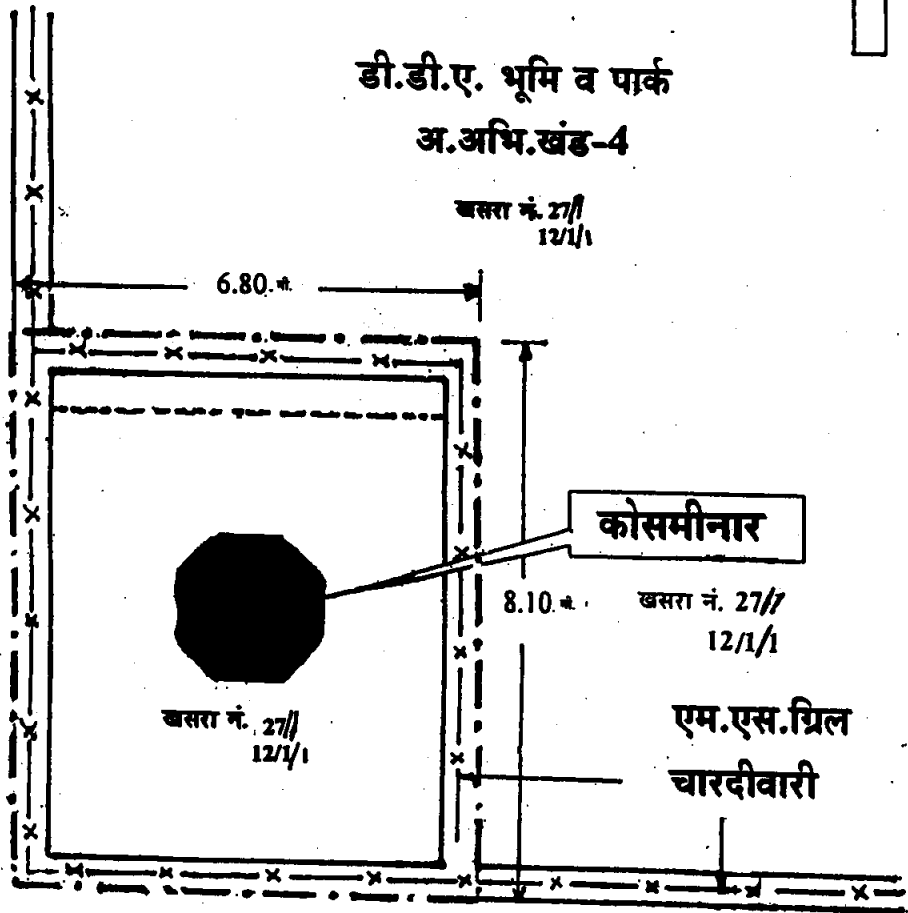
0 1 2 3 4 5 मीटर



डी.डी.ए. भूमि व पार्क
अ.अभि.खंड-4

खसरा नं. 27//
12/1/1

6.80 म.



खुला स्थल
अस्थायी ढाँचें
कार पार्किंग उपयोग के लिए

खसरा नं. 27//
12/1/1

8.10 म. खसरा नं. 27//
12/1/1

एम.एस.ग्रिल
चारदीवारी

मार्ग

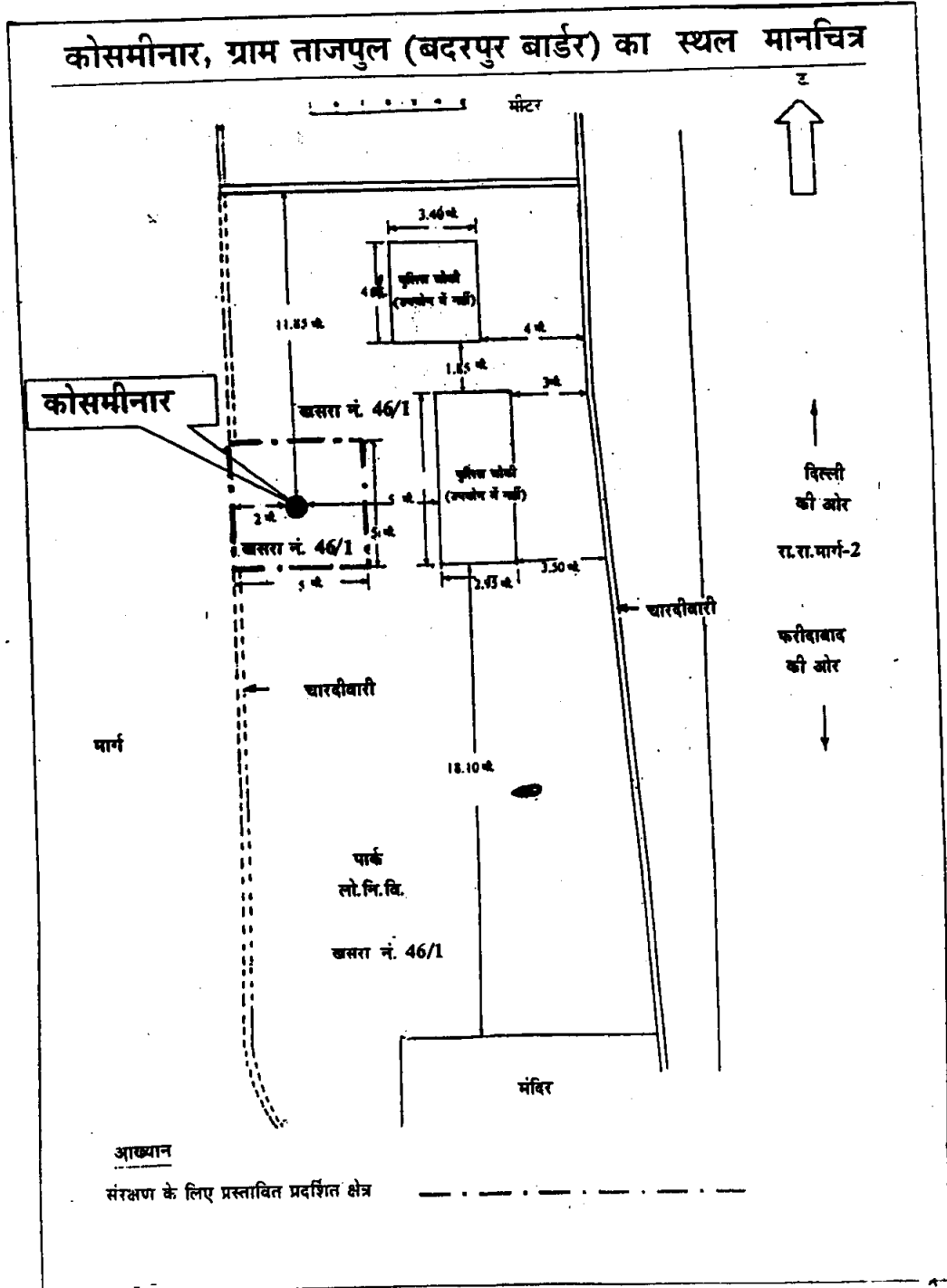
खसरा नं. 27//
12/1/1

निर्मित संरचना

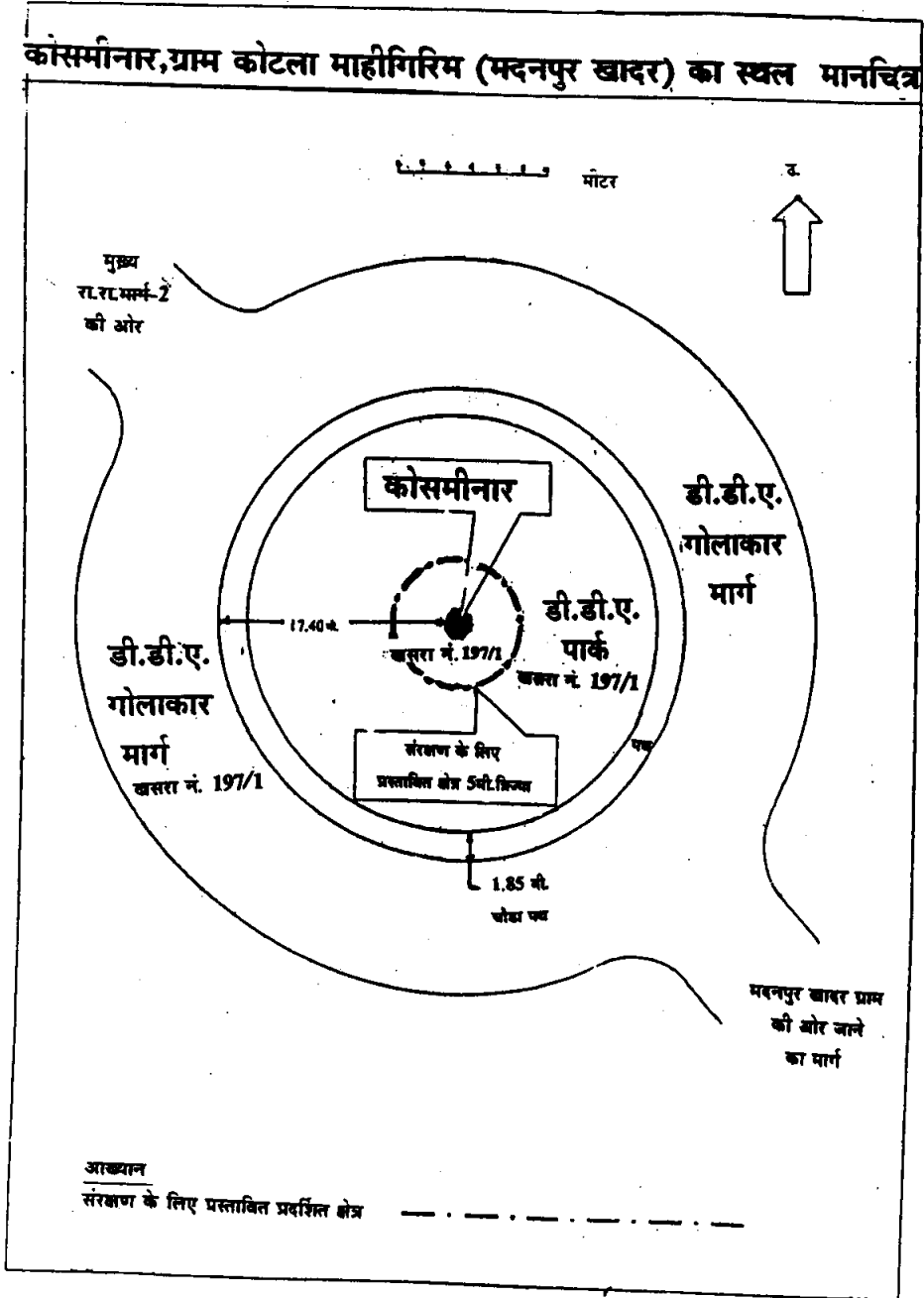
आख्यान

संरक्षण के लिए प्रस्तावित प्रदर्शित क्षेत्र

अनुसूची								
राज्य	जिला	तहसील	इलाका	स्मारक का नाम	खसरा संख्या	क्षेत्रफल	स्वामित्व	सीमाएं
(1)	(2)	(3)	(4)	(5)	(6)	(7)	(8)	(9)
दिल्ली	दिल्ली	कालकाजी	बदरपुर (ग्राम ताजपुल)	कोसमीनार	46/1	25 व.मी.	सरकार पी.डी.डी.	उत्तर : पार्क पूर्व : पार्क दक्षिण : पार्क पश्चिम : मार्ग



अनुसूची								
राज्य	जिला	तहसील	इलाका	स्मारक का नाम	खसरा संख्या	क्षेत्रफल	स्वामित्व	सीमाएं
(1)	(2)	(3)	(4)	(5)	(6)	(7)	(8)	(9)
दिल्ली	दिल्ली	कालकाजी	बदरपुर (ग्राम कोटला माहीगिरिम)	कोसमीनार	197/1	78.50 व.मी.	सरकार डी.डी.ए.	उत्तर : डी.डी.ए. पार्क पूर्व : डी.डी.ए. पार्क दक्षिण : डी.डी.ए. पार्क पश्चिम : डी.डी.ए. पार्क



राष्ट्रीय राजधानी क्षेत्र दिल्ली के उपराज्यपाल के आदेश से तथा उनके नाम पर, आर. एम. पिल्लै, अतिरिक्त सचिव (कला, संस्कृति एवं भाषा)

36

No. F. 3(25)/2006/Monu/(ii)/1231.—Whereas, the Government of the National Capital Territory of Delhi *vide* notification No. F.3(25)/2006/Monu.(ii)/2367 dated the 5th September, 2006 issued under Sub-section (1) of Section 4 of the Delhi Ancient and Historical Monuments and Archaeological Sites and Remains Act, 2004 (Delhi Act 9 of 2005) notified its intention to declare the monuments specified in the Schedules and the Site Plans annexed thereto, to be protected monuments' and the copies of aforesaid notification were affixed in a conspicuous place on and near the said monuments, inviting objections and suggestions from all persons likely to be interested in any such monuments, within a period of two months from the date on which the copies of the Gazette pertaining to the said notification were made available to the public;

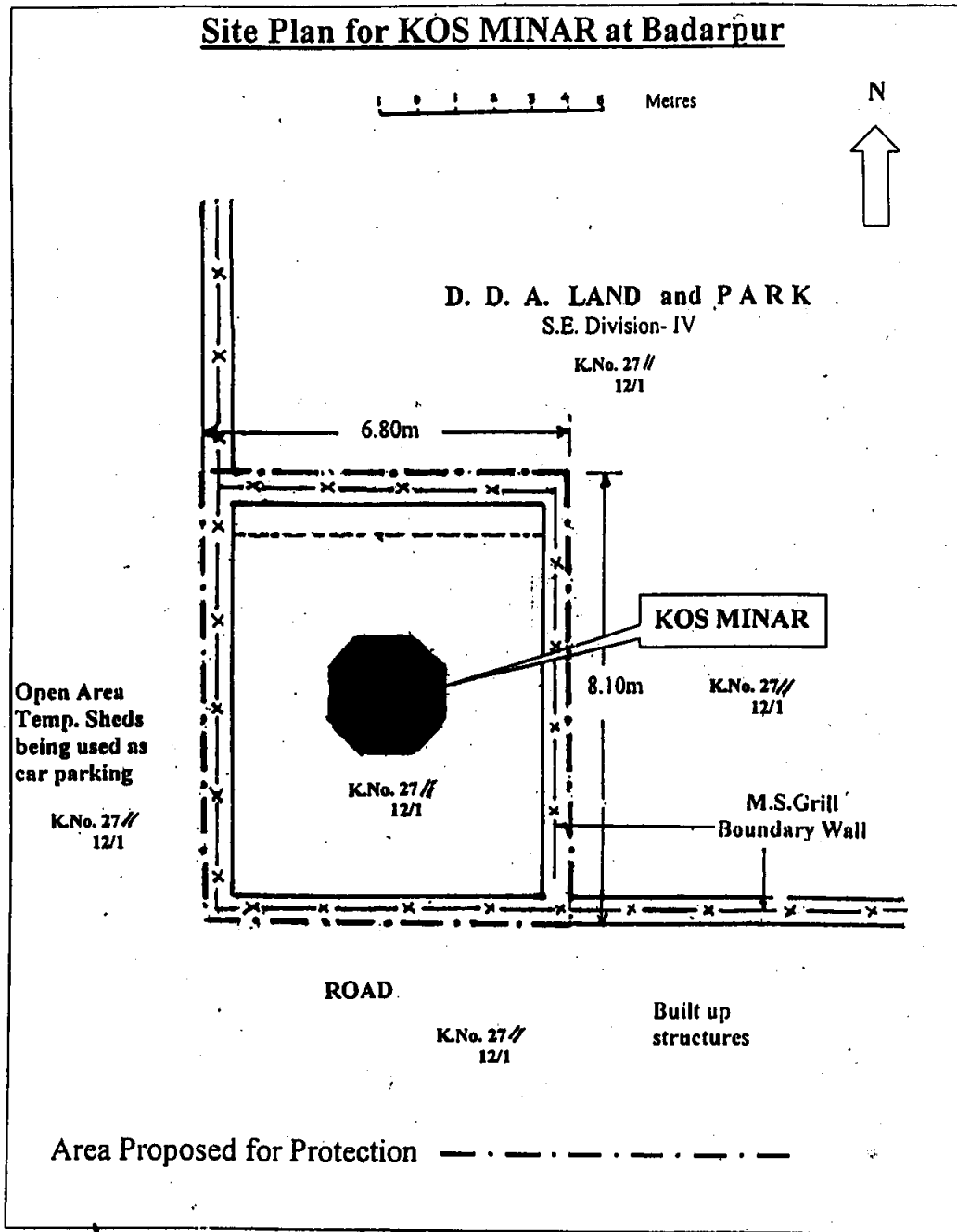
And, whereas, the copies of the said Gazette were made available to the public on the 5th September, 2006;

And, whereas, no objections and suggestions has been received from the public to the said proposal by this Government;

Now, therefore, in exercise of the powers conferred by Sub-section (3) of Section 4 of the Delhi Ancient and Historical Monuments and Archaeological Sites and Remains Act, 2004 (Delhi Act 9 of 2005), the Government of the National Capital Territory of Delhi hereby declares the monuments specified in the Schedules and Site Plans annexed hereto, to be the protected monuments for the purpose of said Act.

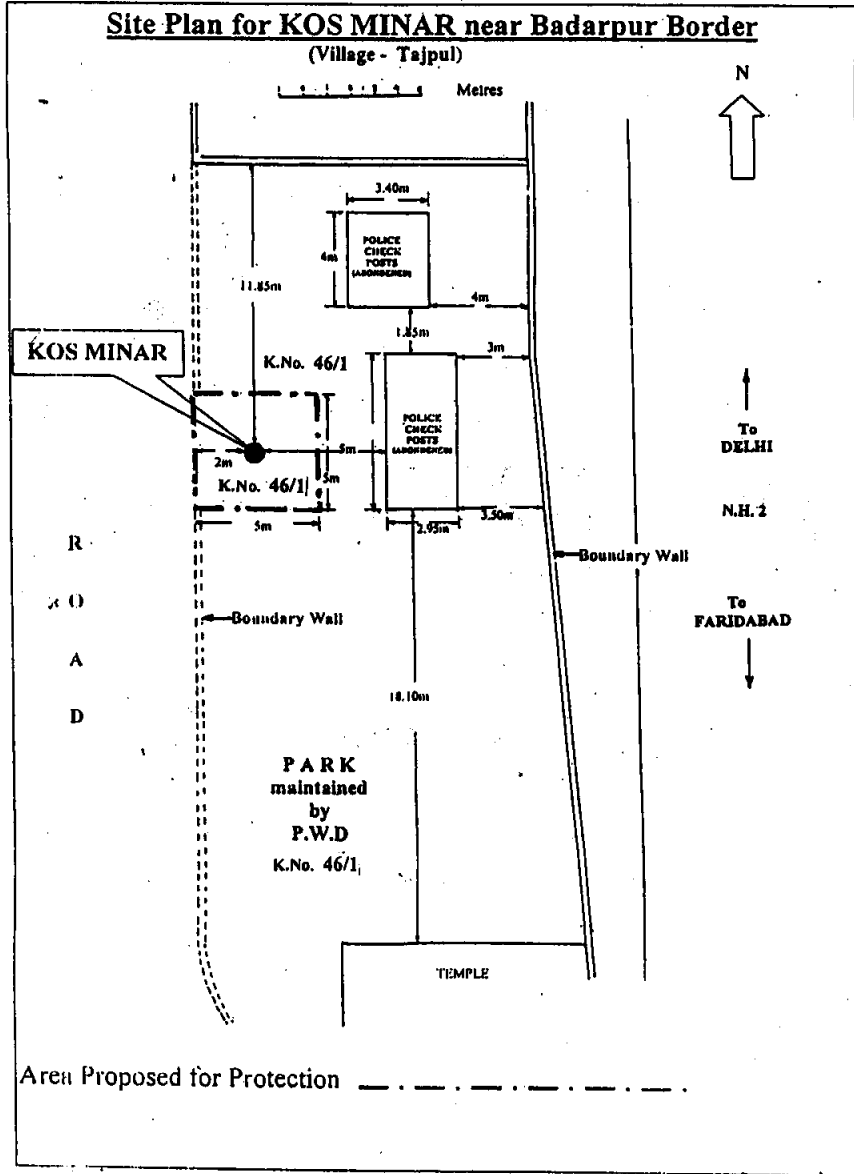
SCHEDULE

State	District	Tehsil	Locality	Name of the monument	Khasra No.	Area	Ownership	Boundaries
(1)	(2)	(3)	(4)	(5)	(6)	(7)	(8)	(9)
Delhi	Delhi	Kalkaji	Badarpur	Kos Minar	27// 12/1/1	55.08 Sq. Mt.	Govt. L&B	North : D.D.A. Park East : D.D.A. Park South : Road, Built up structures West : Open area, Tamp. Sheds



SCHEDULE

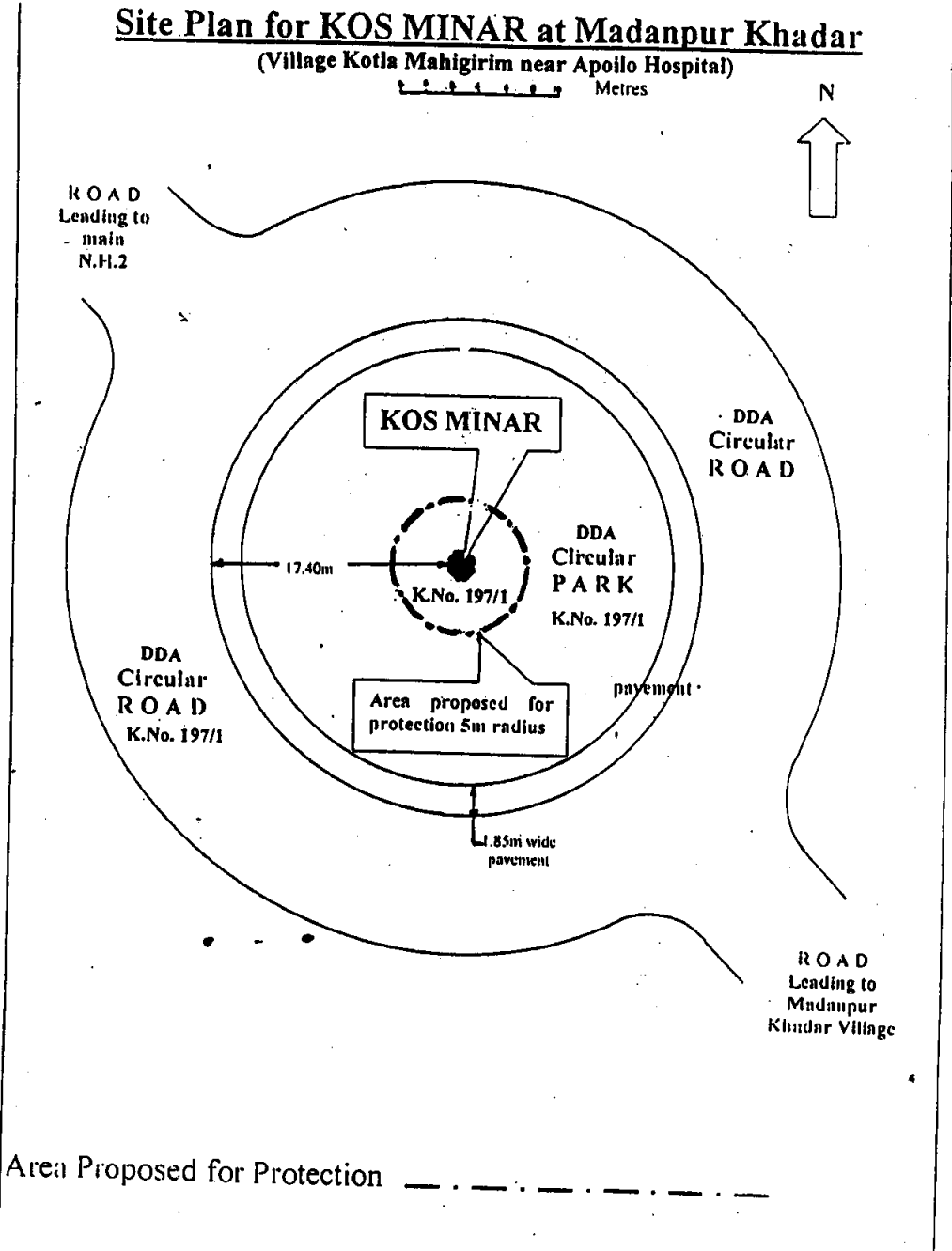
State	District	Tehsil	Locality	Name of the monument	Khasra No.	Area	Ownership	Boundaries
(1)	(2)	(3)	(4)	(5)	(6)	(7)	(8)	(9)
Delhi	Delhi	Kalkaji	Badarpur Border (Village Tajpul)	Kos Minar	46/1	25 Sq. Mt.	Govt. P.D.D.	North : Park East : Park South : Park West : Road



SCHEDULE

State	District	Tehsil	Locality	Name of the monument	Khasra No.	Area	Ownership	Boundaries
(1)	(2)	(3)	(4)	(5)	(6)	(7)	(8)	(9)
Delhi	Delhi	Kalkaji	Village Kotla Mahigirim (near Apollo Hospital)	Kos Minar	197/1	78.50 Sq. Mt.	Govt. D.D.A.	North : D.D.A. Park East : D.D.A. Park South : D.D.A. Park West : D.D.A. Park

Site Plan for KOS MINAR at Madanpur Khadar
 (Village Kotla Mahigirim near Apollo Hospital)



By Order and in the Name of the
 Lt. Governor of the National Capital Territory of Delhi,
 R. M. PILLAI, Addl. Secy. (Art, Culture and Language)